

REGIONE CAMPANIA

Acqua Campania S.p.A.

RISTRUTTURAZIONE FUNZIONALE DELL'ACQUEDOTTO CAMPANO
SISTEMA DI ALIMENTAZIONE DELLA
PENISOLA SORRENTINA E DELL'ISOLA DI CAPRI

RIFUNZIONALIZZAZIONE DEL SISTEMA DI ADDUZIONE
DA ANGRI A GRAGNANO E ALIMENTAZIONE DEI COMUNI
DI CASOLA DI NAPOLI E GRAGNANO

PROGETTO ESECUTIVO

Il Progettista

Il Responsabile del Procedimento

Il Concessionario

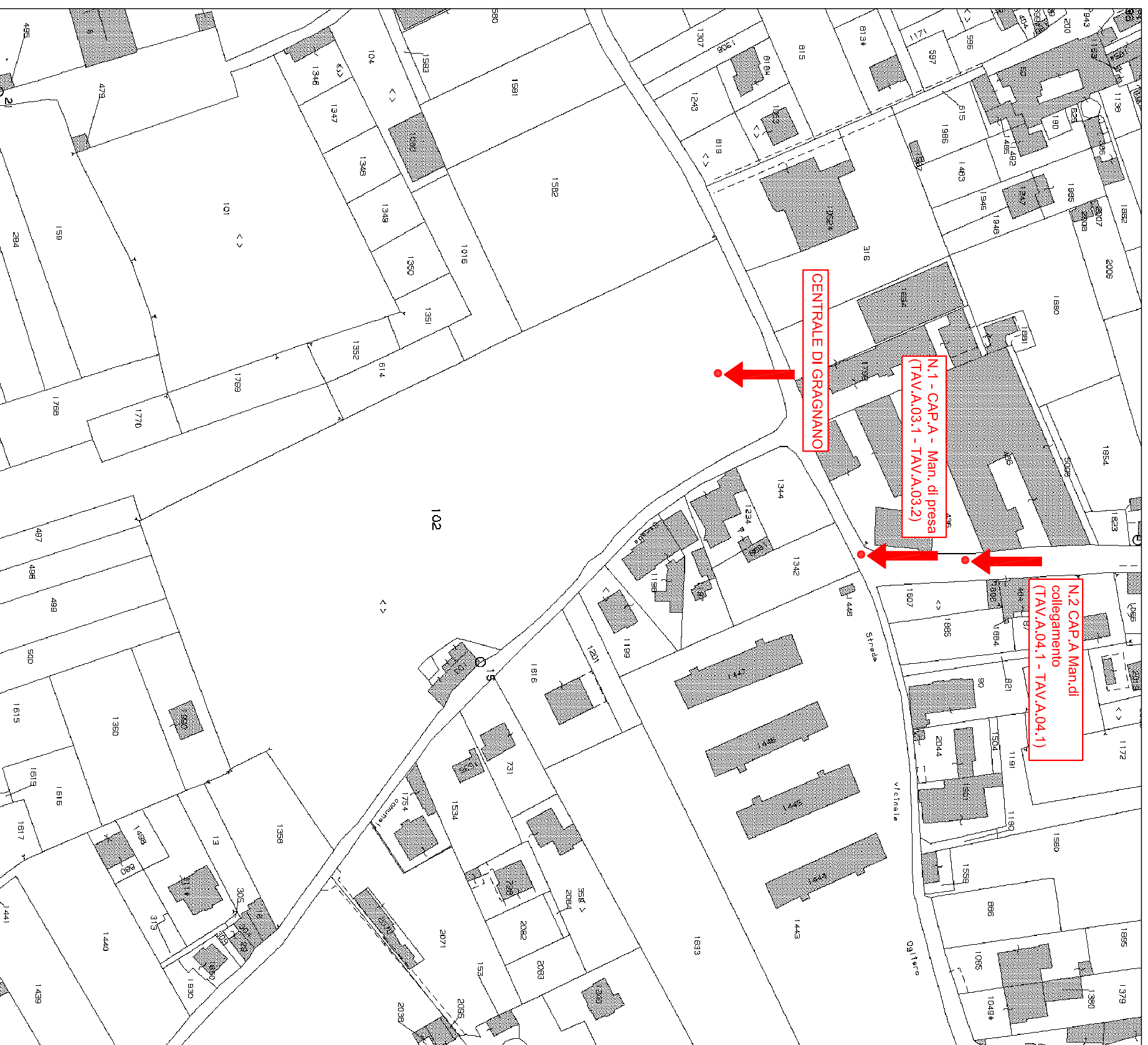
Revisione	Data	Descrizione	Redatto	Controllato	Approvato
1	Maggio 2013	AGGIORNAMENTO PER ACCORDO BONARIO	V.A.	M.S.	A.P.
0	Ottobre 2012	EMISSIONE PER APPROVAZIONE	V.A.	G.F.	A.P.

TITOLO : STRALCI CATASTALI CON UBICAZIONE DEI MANUFATTI DI PROGETTO	Progettazione:
	
	Sostituisce il disegno n° _____ File: _____
	Codice Commessa: ACC/P13/10/12
Allegato	
N° ALL.RE.SP.03	
Revisione:	Scala:
1	1/2000

il presente elaborato e' di nostra proprieta'. Si fa divieto a chiunque di riprodurlo o renderlo noto a terzi senza nostra autorizzazione

UBICAZIONE MANUFATTO N.1 - CAP.A - Manufatto di presa (TAV.A.03.1 - TAV.A.03.2)
UBICAZIONE MANUFATTO N.2 CAP.A - Manufatto di collegamento (TAV.A.04.1 - TAV.A.04.1)

PLANIMETRIA CATASTALE - Scala 1:2000

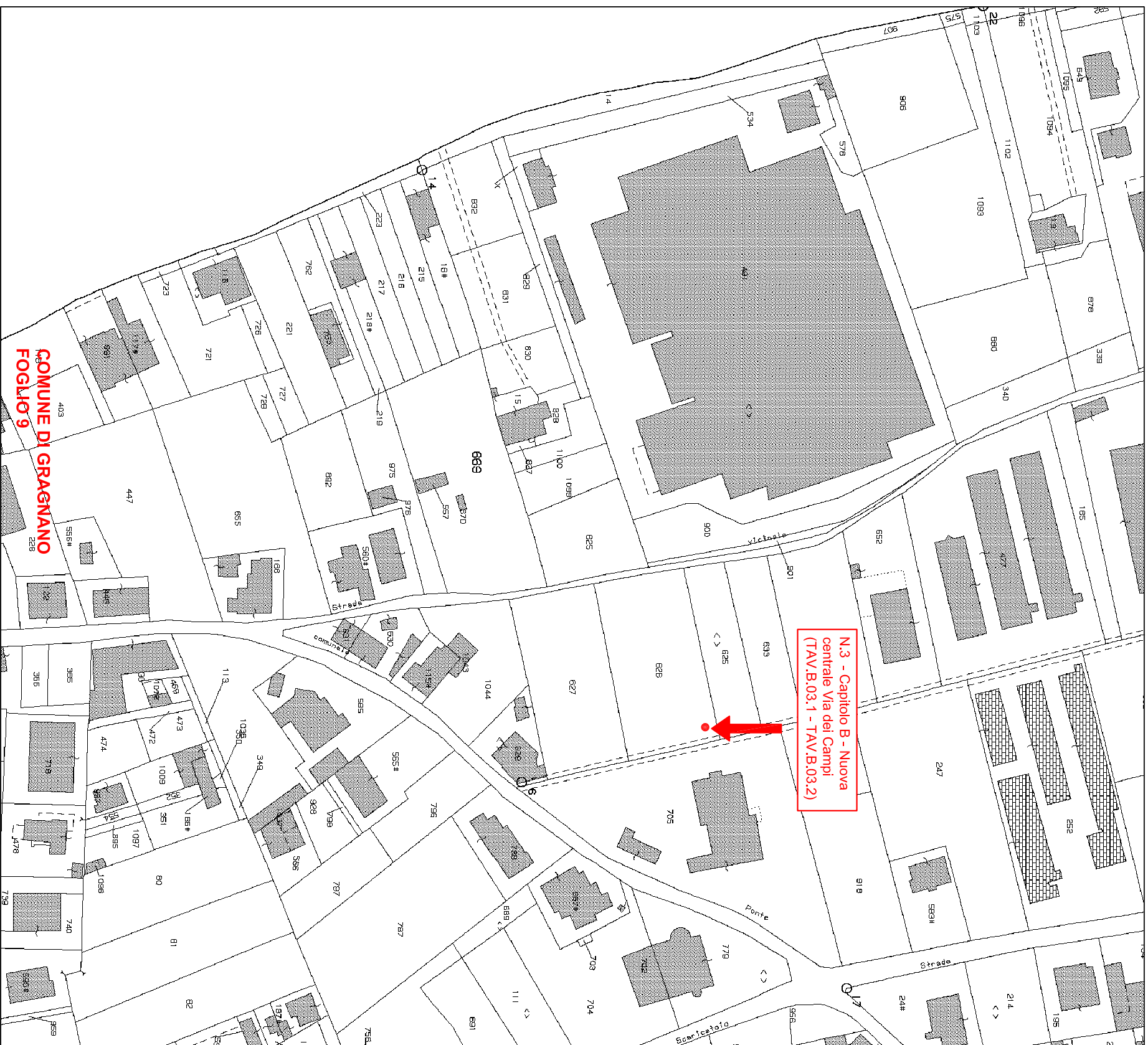


ORTOFOTO - Scala 1:2000



UBICAZIONE MANUFATTO N.3 - Capitolo B - Nuova centrale Via dei Campi (TAV.B.03.1 - TAV.B.03.2)

PLANIMETRIA CATASTALE - Scala 1:2000



COMUNE DI GRAGNANO
FOGLIO 9

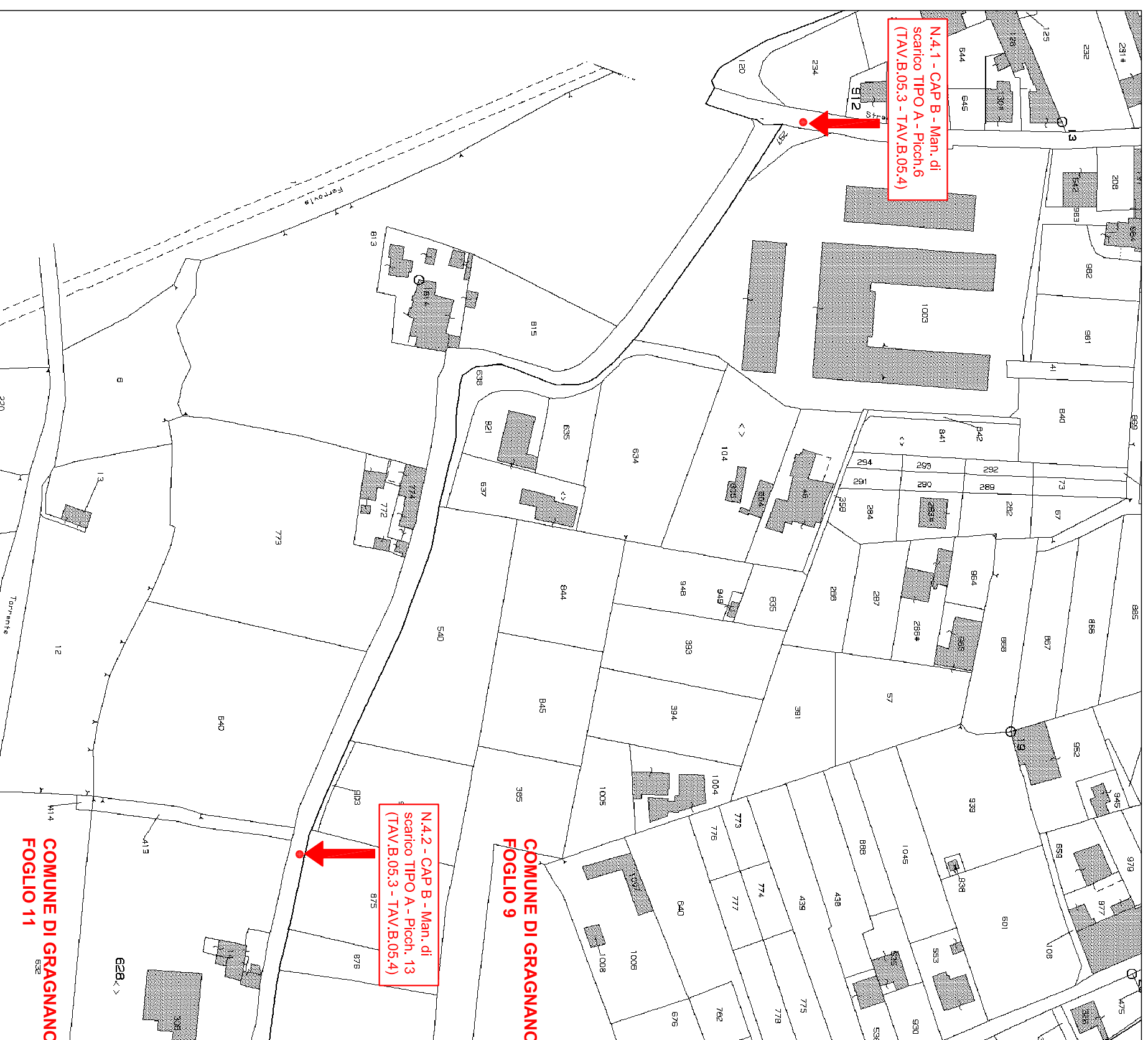
ORTOFOTO - Scala 1:2000



N.3 - Capitolo B - Nuova
centrale Via dei Campi
(TAV.B.03.1 - TAV.B.03.2)

UBICAZIONE MANUFATTO N.4.1 - CAP B - Manufatto di scarico TIPO A - Picch.6 (TAV.B.05.3 - TAV.B.05.4)
UBICAZIONE MANUFATTO N.4.2 - CAP B - Manufatto di scarico TIPO A - Picch. 13 (TAV.B.05.3 - TAV.B.05.4)

PLANIMETRIA CATASTALE - Scala 1:2000

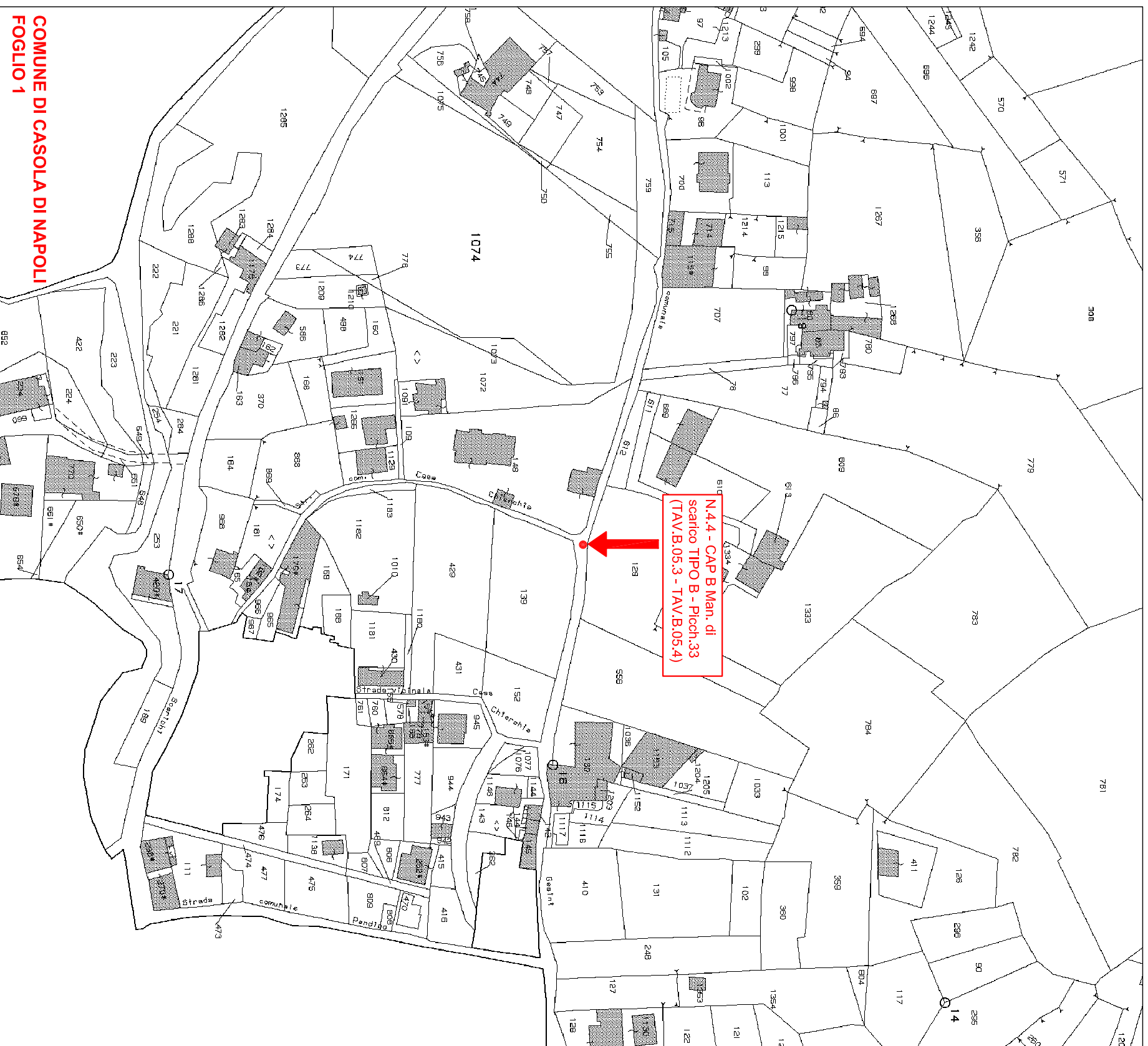


ORTOFOTO - Scala 1:2000



ORTOFOTO - Scala 1:2000

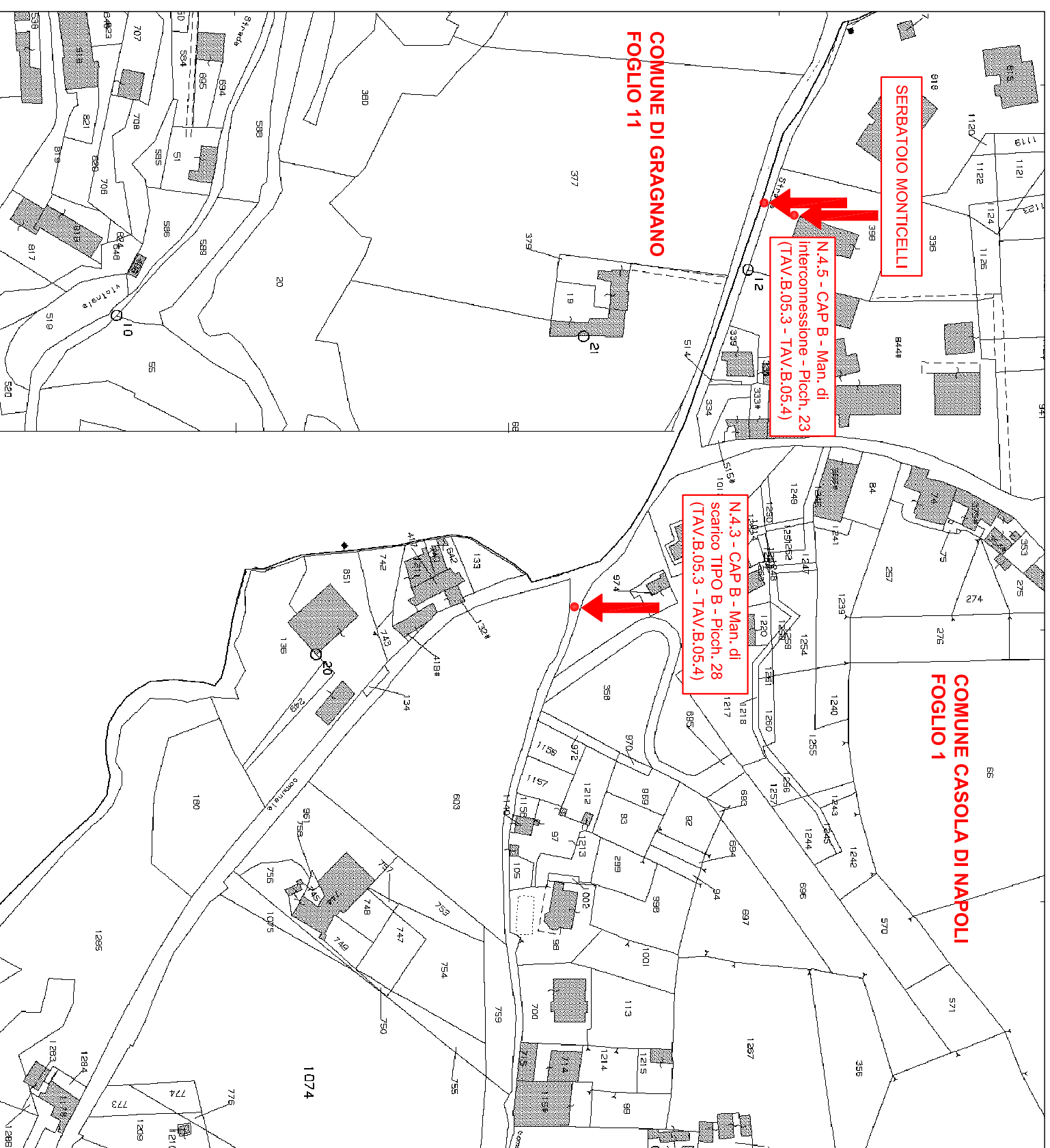




N.4.4 - CAP B Man. di
scarico TIPO B - Picch.33
(TAV.B.05.3 - TAV.B.05.4)

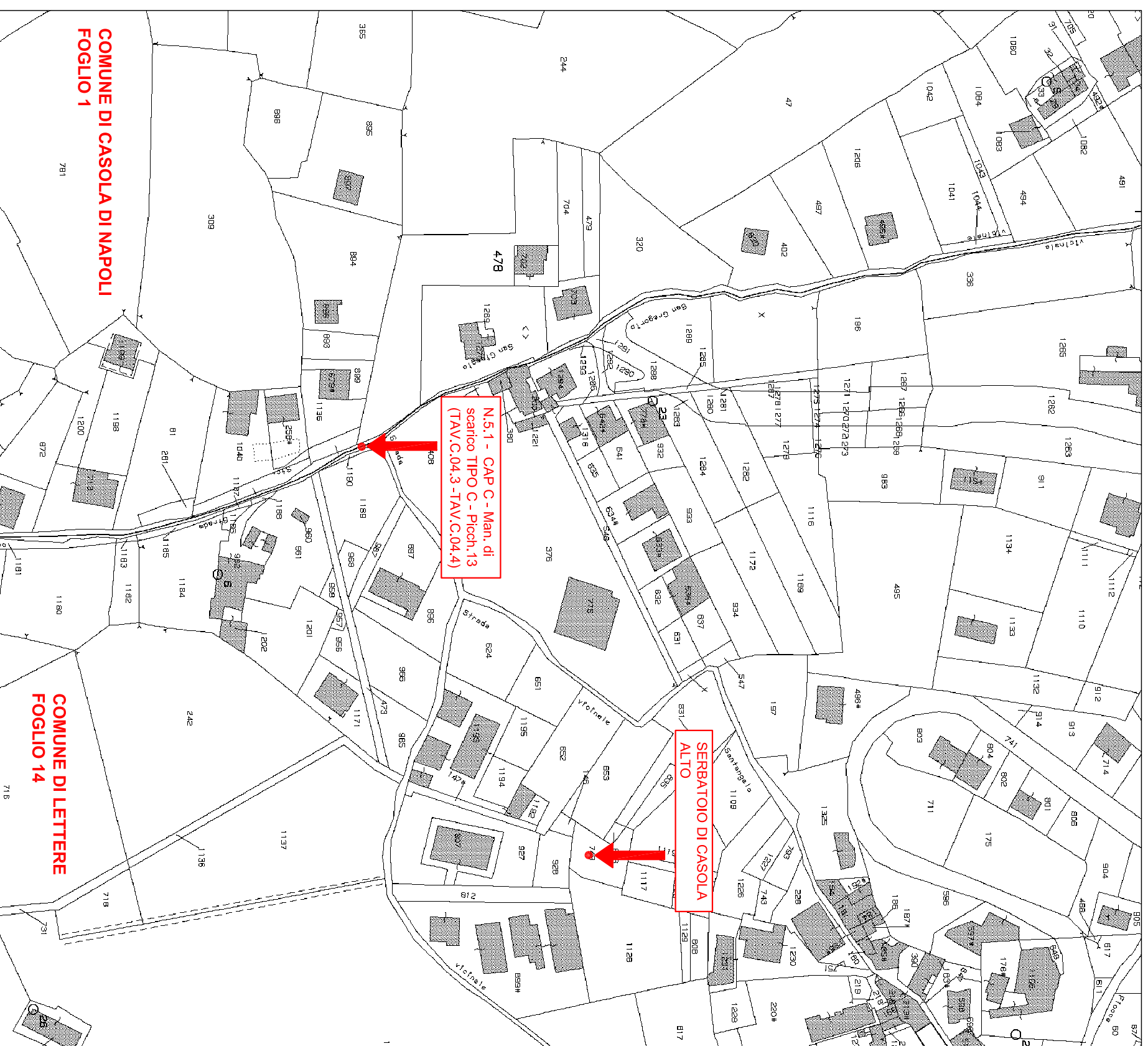
UBICAZIONE MANUFATTO N.4.3 - CAP B - Manufatto di scarico TIPO B - Picch. 28 (TAV.B.05.3 - TAV.B.05.4)
UBICAZIONE MANUFATTO N.4.5 - CAP B - Manufatto di interconnessione - Picch. 23 (TAV.B.05.3 - TAV.B.05.4)

PLANIMETRIA CATASTALE - Scala 1:2000



ORTOFOTO - Scala 1:2000





ORTOFOTO - Scala 1:2000

