REGIONE CAMPANIA

Acqua Campania S.p.A.

PIANO DI INTERVENTI PER IL MIGLIORAMENTO DEL SISTEMA IDRICO REGIONALE

ACQUEDOTTO INTERCOMUNALE EX CITL

CONDOTTA CARDITELLO - CASTEL VOLTURNO
I° LOTTO - I° STRALCIO
CARDITELLO - SANTA MARIA LA FOSSA

PROGETTO ESECUTIVO

Il Progettista

Il Concessionario

0	**Aprile 2016**	EMISSIONE PER APPROVAZIONE			
Revisione	Data	Descrizione	Redatto	Controllato	Approvato

TITOLO :

PIANO PARTICELLARE GRAFICO

Progettazione:

Allegato **PP.01**

Revisione: 0

Scala: 1:2000

il presente disegno e' di nostra proprieta'. Si fa divieto a chiunque di riprodurlo o renderlo noto a terzi senza nostra autorizzazione

LEGENDA

—·—·—	ASSE CONDOTTA
- - - - -	AREA DA ASSERVIRE Larghezza fascia m 4
▨	AREA DA OCCUPARE TEMPORANEAMENTE Larghezza fascia m 5
Ⓝ	NUMERO DI PIANO
+··+··+··+	LIMITE DI PROVINCIA
—··—··—··—	LIMITE DI COMUNE
— — —	LIMITE DI FOGLIO



Scala di 1:2000

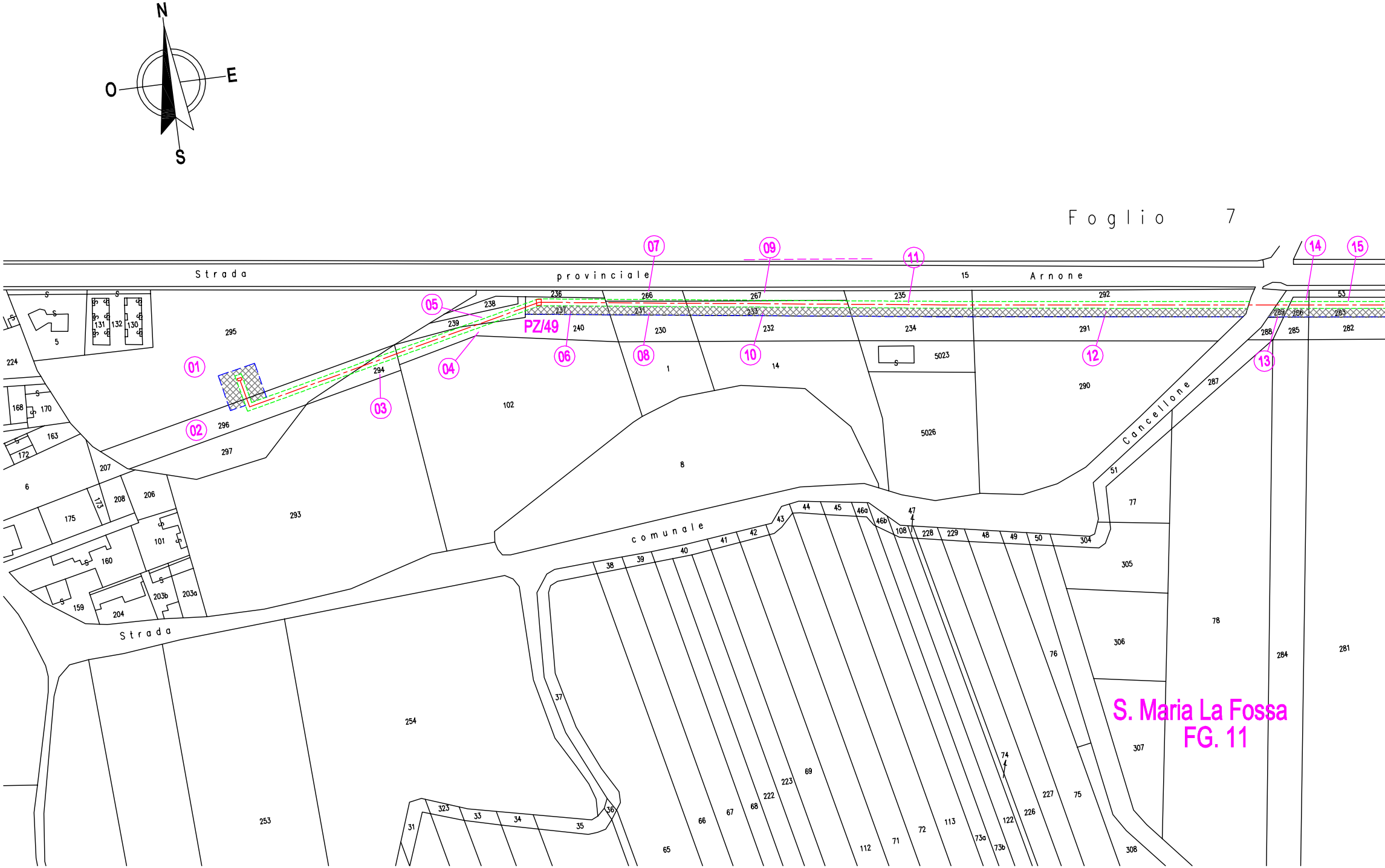
N
O
E
S
Foglio 7
Strada provinciale Arnone
Strada comunale
Strada
Cancellone
PZ/49
01
02
03
04
05
06
07
08
09
10
11
12
13
14
15
S. Maria La Fossa
FG. 11
5
224
295
131
132
130
168
170
163
172
6
207
173
208
206
175
101
160
159
204
203b
203a
296
297
294
293
239
238
236
237
240
102
266
231
230
1
267
233
232
14
235
234
5023
5026
15
292
291
290
8
287
51
289
286
288
285
53
283
282
77
305
306
307
308
78
284
281
43
44
45
46a
46b
47
108
228
229
48
49
50
304
42
41
40
39
38
37
36
35
34
33
323
31
254
253
65
66
67
68
222
223
69
112
71
72
113
73a
73b
74
122
226
227
75
76

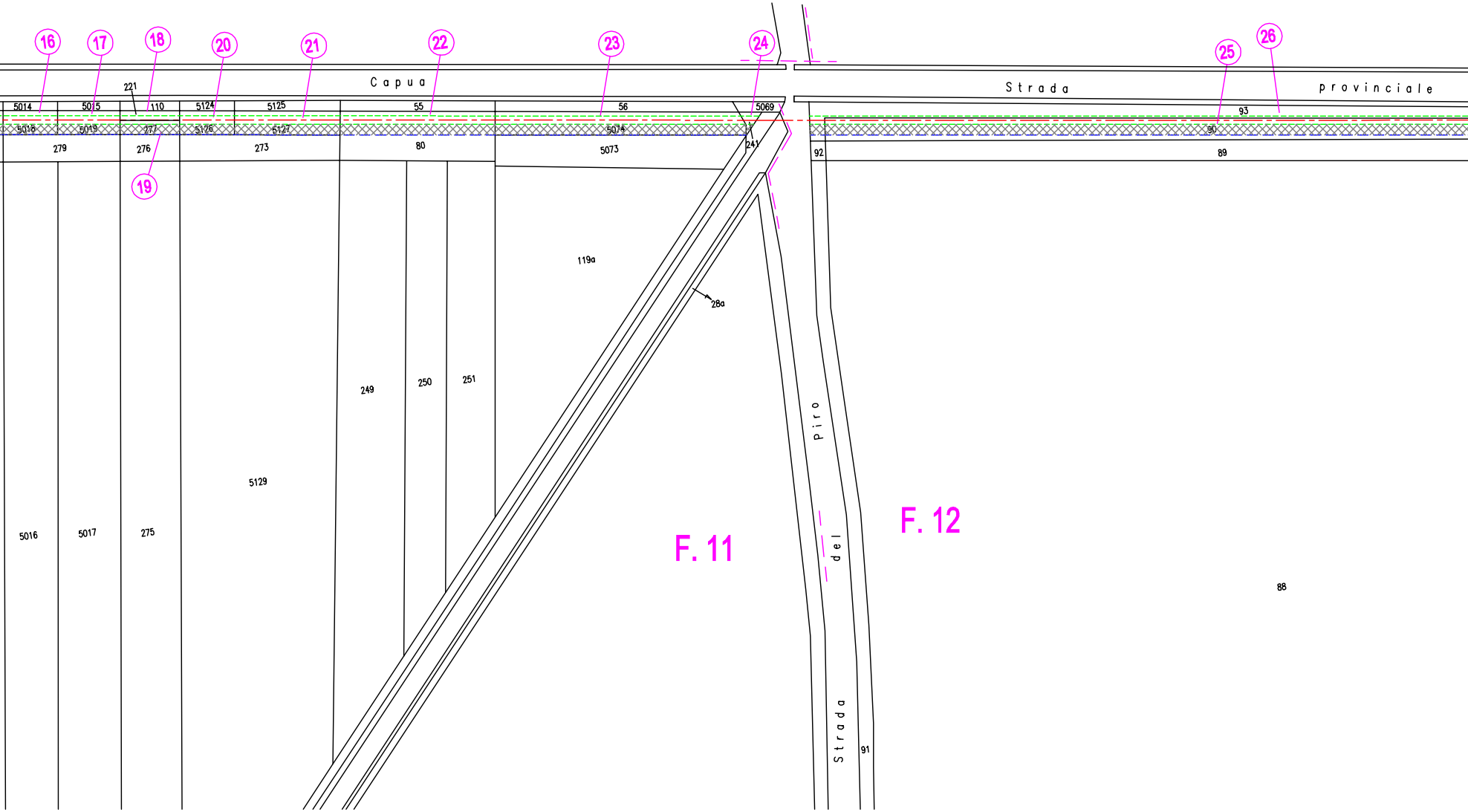
16
17
18
20
21
22
23
24
25
26
221
Capua
Strada provinciale
5014
5015
110
5124
5125
55
56
5069
93
5018
5019
277
5126
5127
5074
90
279
276
273
80
5073
241
92
89
19
119a
28a
249
250
251
5129
5016
5017
275
F. 11
F. 12
Strada del Piro
88
91

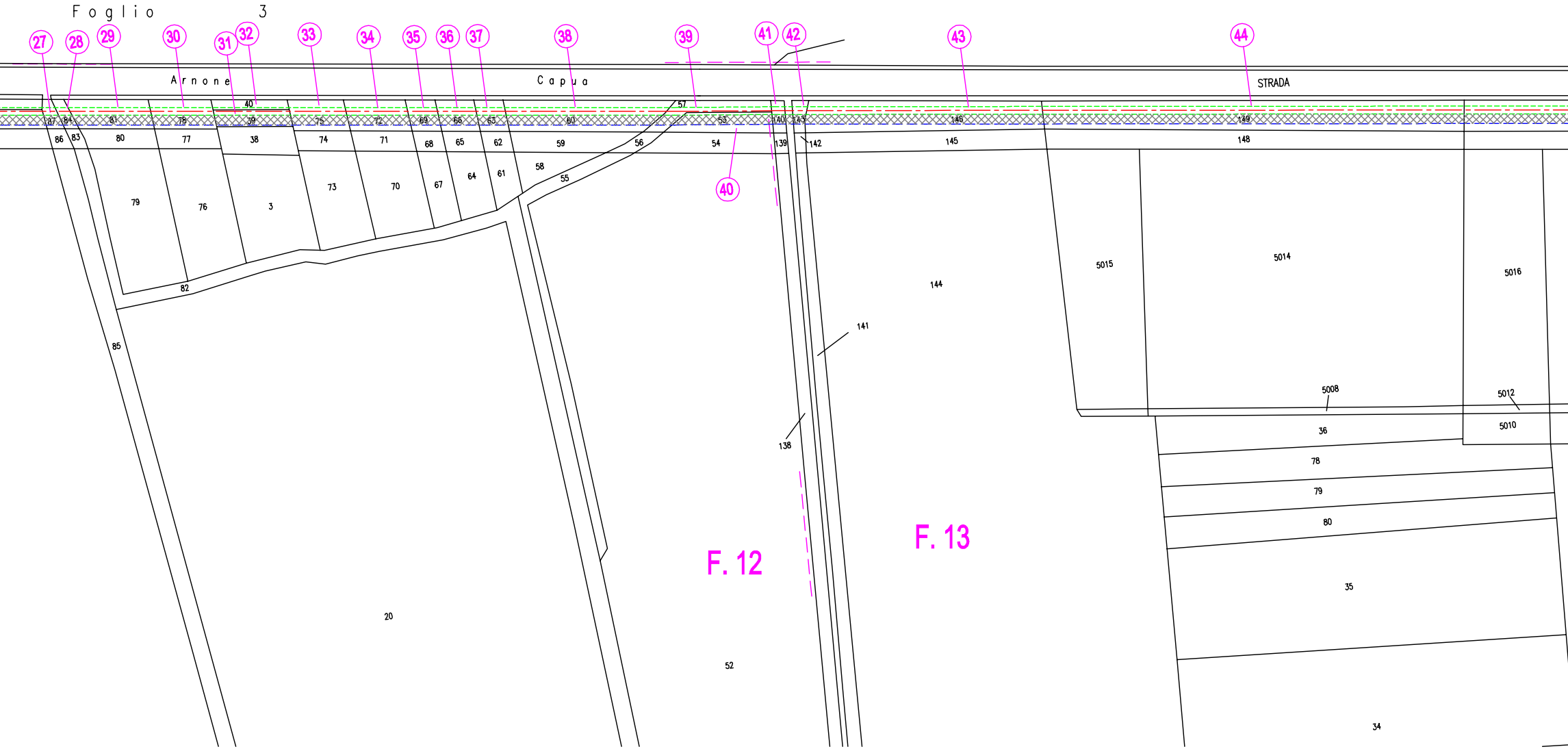
Foglio 3
Arnone
Capua
STRADA
27
28
29
30
31
32
33
34
35
36
37
38
39
40
41
42
43
44
87
84
81
78
40
39
75
72
69
66
63
60
57
53
140
143
146
149
86
83
80
77
38
74
71
68
65
62
59
56
54
139
142
145
148
79
76
3
73
70
67
64
61
58
55
82
85
20
52
138
141
144
5015
5014
5016
5008
5012
5010
36
78
79
80
35
34
F. 12
F. 13

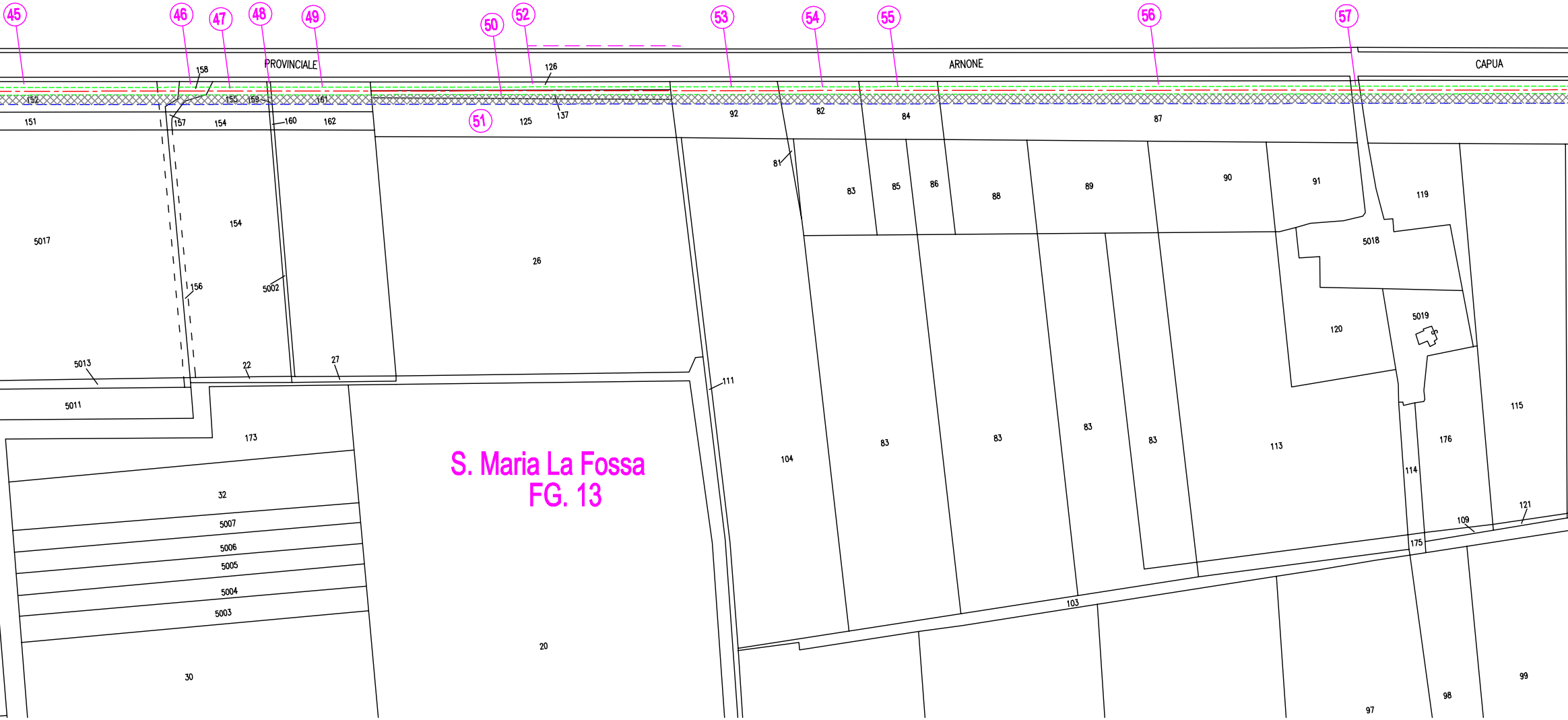
45
46
47
48
49
50
51
52
53
54
55
56
57
PROVINCIALE
ARNONE
CAPUA
S. Maria La Fossa
FG. 13
152
151
158
155
159
161
157
154
160
162
126
137
125
92
82
84
87
81
83
85
86
88
89
90
91
119
5018
5017
154
156
5002
26
5019
120
5013
22
27
111
5011
173
104
113
115
176
114
32
5007
5006
5005
5004
5003
20
30
103
109
121
175
97
98
99

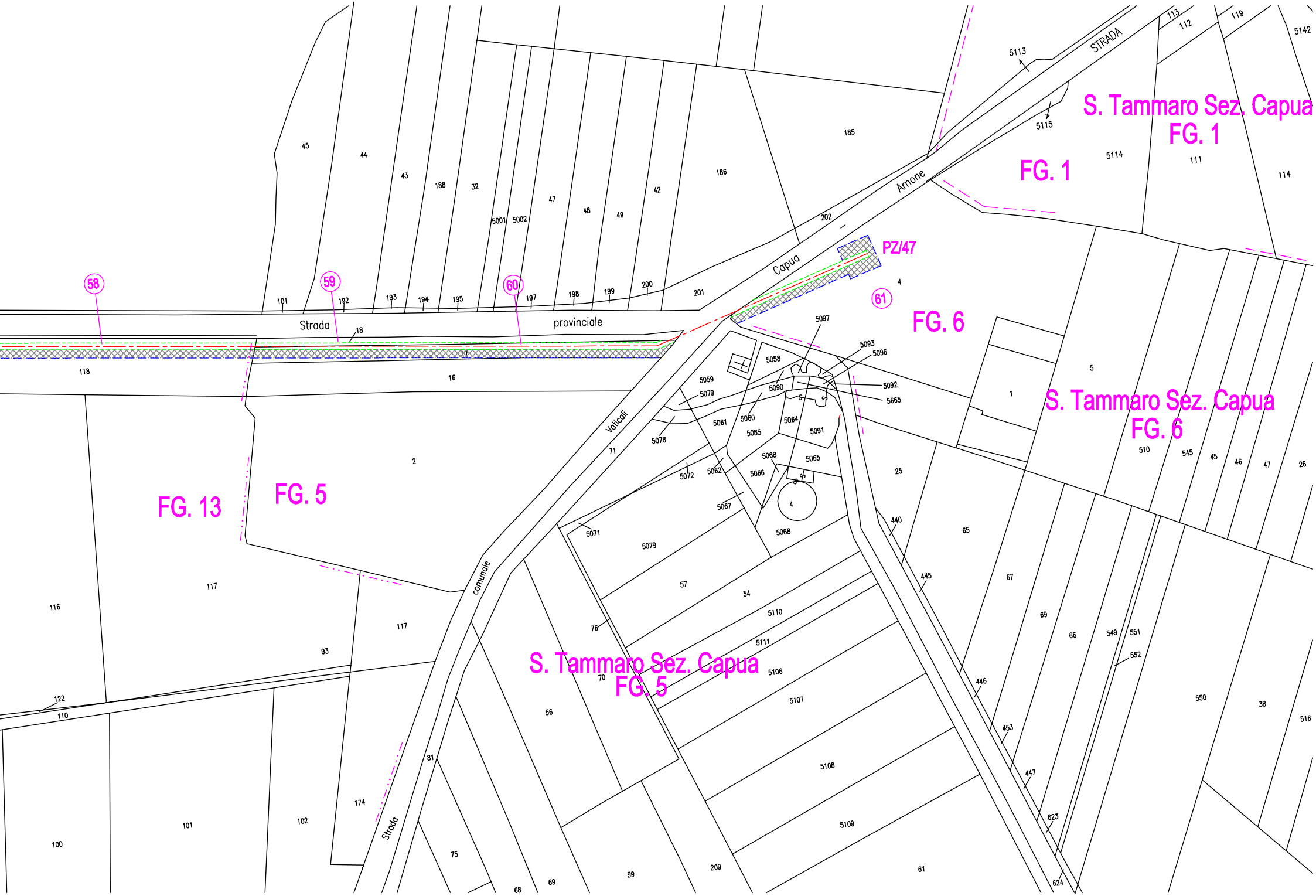
S. Tammaro Sez. Capua
FG. 1
FG. 1
S. Tammaro Sez. Capua
FG. 6
FG. 6
S. Tammaro Sez. Capua
FG. 5
FG. 5
FG. 13
PZ/47
58
59
60
61
Strada
provinciale
STRADA
Arnone
Capua
Vaticali
comunale
Strada
45
44
43
188
32
5001
5002
47
48
49
42
186
185
202
201
200
199
198
197
195
194
193
192
101
18
17
118
16
2
117
116
93
117
122
110
100
101
102
174
5113
5115
5114
113
112
119
5142
111
114
4
5097
5093
5096
5092
5665
5058
5059
5079
5090
5061
5060
5085
5064
5091
5078
5072
5062
5068
5066
5065
5067
4
5071
5079
5068
71
57
54
5110
5111
5106
5107
5108
5109
76
70
56
81
75
68
69
59
209
61
5
1
510
545
45
46
47
26
25
440
65
445
67
69
66
549
551
552
446
453
447
623
624
550
38
516