STRALCIO PLANIMETRICO

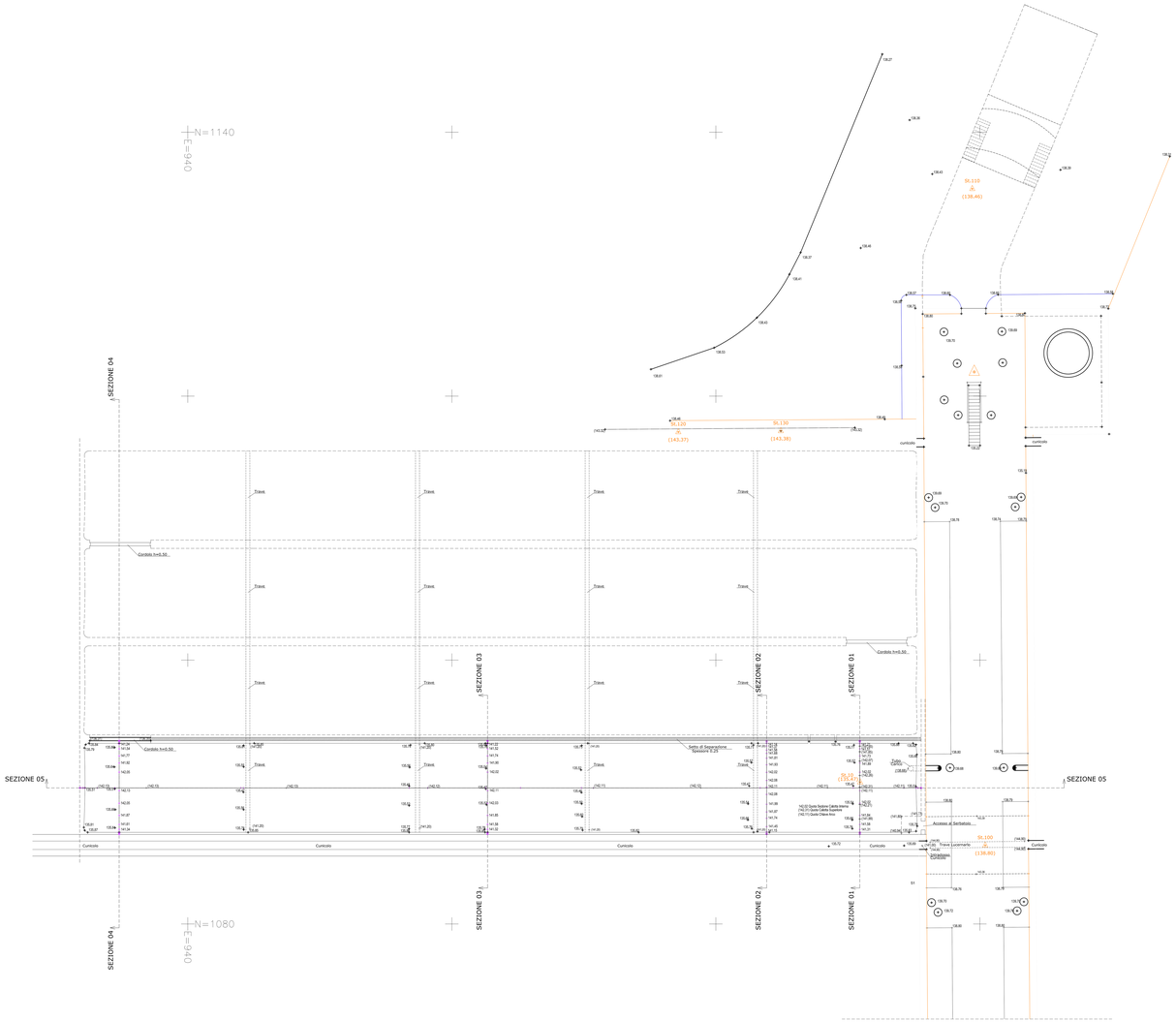

SEZIONI

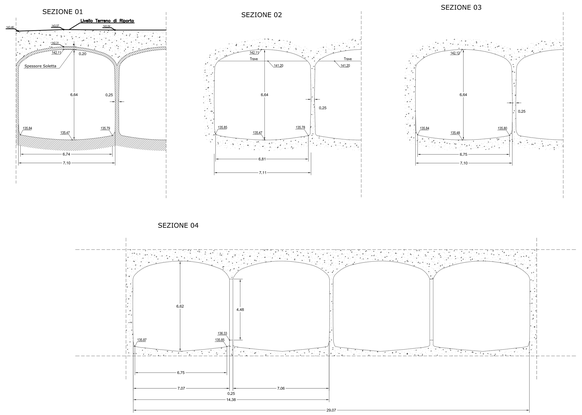

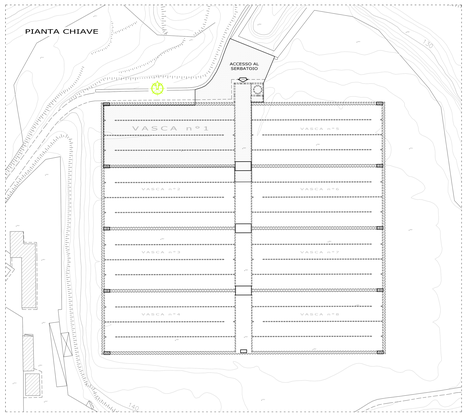

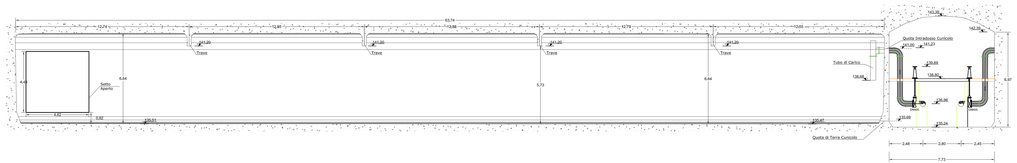

NOTA

Il presente rilievo è stato effettuato in riferimento locale, finalizzato a ricavare le caratteristiche dimensionali della vasca suvostata; le quote relative alla posizione altimetrica del manufatto vanno alterate di un delta pari a -5.2 metri

LEGENDA SIMBOLI

- Chiave manovra Acquedotto
- Pozzetto Acquedotto
- Idrante
- Fontana
- Armadio Enel
- Palo Illuminazione
- Pozzetto Enel
- Palo Enel
- Pozzetto Gas
- Chiave manovra Gas
- Sfiato gas
- Pozzo
- Armadio Telecom
- Pozzetto Telecom
- Palo Telecom
- Cabina telefonica
- Pozzetto Fognatura
- Caditoia
- Pozzetto Servizi
- Passo Carraio
- Semaforo
- Stadione di poligonale
- Recinzione
- 138.39 Quota Punto
- 138.39 Quota sezione trasversale
- (138.39) Quota calotta
- (138.39) Quota testa Struttura
- (138.39) Quota testa Tubazioni

REGIONE CAMPANIA

Acqua Campania S.p.A.

PIANO DI INTERVENTI PER IL MIGLIORAMENTO DEL SISTEMA IDRICO REGIONALE

RISTRUTTURAZIONE DELLE OPERE PIU' VETUSTE DELL'ACQUEDOTTO CAMPANO

RISTRUTTURAZIONE STATICA DEL SERBATOIO S. ROCCO E ADEGUAMENTO DELL'ADDUZIONE ALLA CENTRALE DI MUGNANO

PROGETTO ESECUTIVO

Il Progettista

Il Concessionario

RILIEVO TOPOGRAFICO
SERBATOIO
S. ROCCO

TAVOLA: UNICA	TITOLO
Scala 1:100	PLANIMETRIA GENERALE E SEZIONI

Tecnici Responsabili

Amministratore Unico
Geom. Massimo Cariddi

Direttore Tecnico
Dott. Ing. Paolo Guglielmi

Data	Rev.	Descrizione revisione	controllo
Luglio 2013	01	1ª Emissione	Dott. Ing. Paolo Guglielmi

Tecnosfera S.r.l.
Via Michele Cuco Cimia P.co S. Paolo Is.39
80126 Napoli
Tel 0817330638 - Fax 0817330957
www.tecnosfera.net
e-mail: amministrazione@tecnosfera.it
info@tecnosfera.net

Revisione	Data	Descrizione	Redatto	Controllato	Approvato
0	Luglio 2014	EMISSIONE PER APPROVAZIONE			

TITOLO :

INDAGINI
RILIEVO TOPOGRAFICO

Progettazione:

Allegato N° RE.02 - All.01

Revisione: 0

Scala: 1:100

Riproduzione vietata a terzi senza autorizzazione. Tutti i diritti sono riservati secondo norme vigenti in materia.